




Kuortin alueen maankäyttösuunnitelman ja kaavoituksen kehittäminen

Kehittämisvaiheet


-  Kehittämisvaihe 1
-  Kehittämisvaihe 2


Kehittämisvaiheiden alueet


-  Kuortin lähivirkistysalue (1)
-  Kuortin teollisuusalueen laajennus (2)
-  Kuortin kaupallinen keskus (3)
-  Kuortin jatkokehittäminen (4)
-  Pohjavesialue

 Hennalantien kehittäminen

 Kevyenliikenteen kehittäminen

 Kulttuurihistoriallinen kohde

 Mahdollisesti pilaantunut kohde

 Asemakaavoitettu alue

0 0,13 0,25 0,5 Kilometriä