



Honkasaari, vapaa-ajan tontit

RA - alue varataan loma-asuntojen rakentamiseen. Loma-asuntojen korttelialueelle saa kullekin kaavan merkitylle rakennuspaikalle rakentaa yhden korkeintaan 80 k-m²:n suuruisen loma-asunnon. Lisäksi jokaiselle rakennuspaikalle saa rakentaa talousrakennuksia, joiden yhteinen kerrosala on enintään 30 k-m²:ä ja yhden rakennuksen maksimikoko 20 k-m²:ä.

Alueelle ei saa rakentaa vesikäymälää. Kuivakäymälät on varustettava vedenpitävillä säiliöillä. Lahoavat jätteet on kompostoitava. Talousvesiä ei saa laskea vesistöön, mutta ne voidaan imeyttää maahan vähintään 15 m:n päässä rantaviivasta ja vähintään 5 m:n päässä naapurin rajasta. Rakennusten ulkoseinien pintamateriaalin tulee olla puuta ja värikyksen tulee olla maaston väreihin sopiva. Kattojen on oltava väriltään tummia, ruskeita, vihreitä tai mustia.

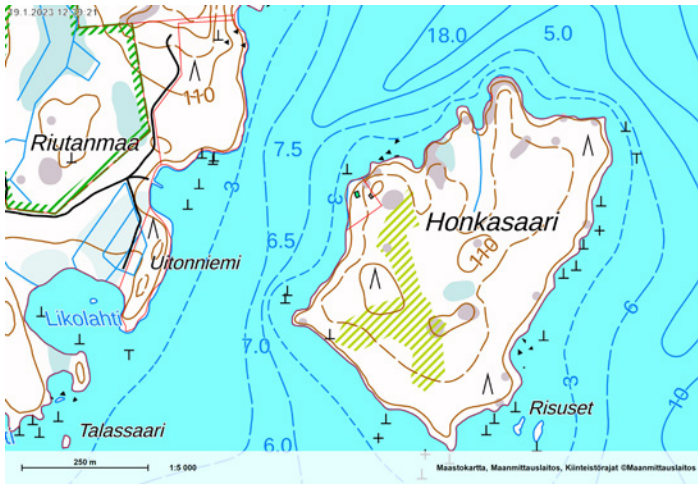
Pertunmaan kirkonkylän palvelut n. 7 km. ABC Kuortti n. 9 km.
Saarella ei ole sähköjä. Venematka autopaikalle n. 400 m.
Vene- ja autopaikka osoitteessa: Honkasaarentie 65, 19430 Pertunmaa.

Tiedustelut:

Tekninen johtaja – rakennustarkastaja Jouni Huusari, 040 672 7556



Pertunmaa



Honkasaari, peruskartta

HONKASAAREN TONTIT, Peruvesi Pertunmaa

ETELÄINEN KORTTELI

Tontti 1, ranta avautuu lounaaseen, 3520 m², rantaviivaa noin 52 m, hp. 28 000.- €

Tontti 2, ranta avautuu lounaaseen, 3509 m², rantaviivaa noin 51 m, hp. 25 000.- €

Tontti 3, ranta avautuu etelään sekä länteen, 4249 m², rantaviivaa noin 135 m, hp. 59 000.- €

POHJOINEN KORTTELI

Tontti 4, ranta avautuu luoteeseen, 3511 m², rantaviivaa noin 68 m, hp. 35 000.- €

Tontti 5, ranta avautuu länteen, 3535 m², rantaviivaa noin 120 m, **MYTTY**

Tontti 6, ranta avautuu luoteeseen, 3645 m², rantaviivaa noin 60 m, hp. 35 000.- €

Tontti 7, ranta avautuu luoteeseen, 4320 m², rantaviivaa noin 74 m, hp. 35 000.- €

Tontti 8, ranta avautuu luoteeseen, 3516 m², rantaviivaa noin 75 m

Tontti 9, ranta avautuu luoteeseen, 3555 m², rantaviivaa noin 53 m

- tontit 8 ja 9 myydään yhdessä. Tontti 9 on pääosin alavaa, heikosti hyödynnettävissä rakentamiseen; hintapyyntö näistä yhteensä 50 000.- €

Tontti 10, ranta avautuu länteen / pohjoiseen, 3569 m², rantaviivaa noin 120 m, hp. 45 000.- €

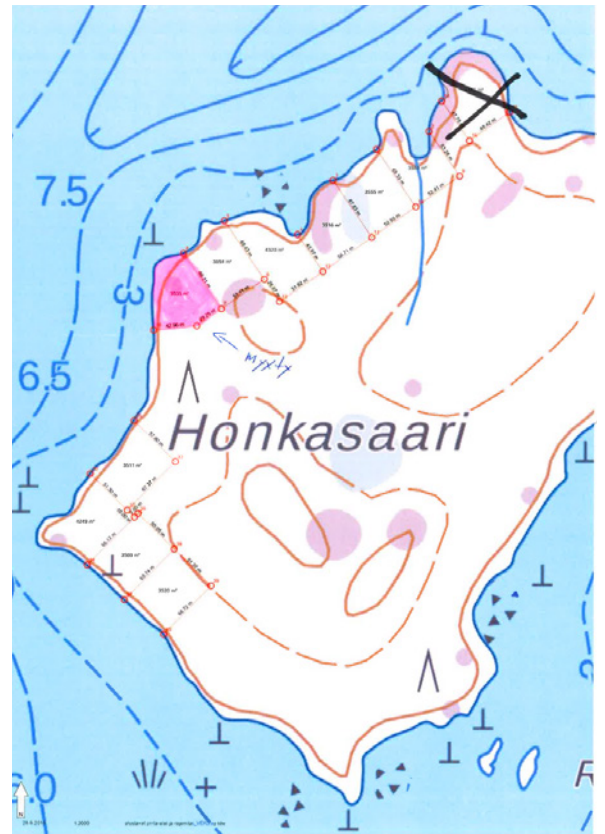
HUOM: rantaviivat mitattu kartalta, ovat suuntaa antavia.

Tiedustelut:

Jouni Huusari

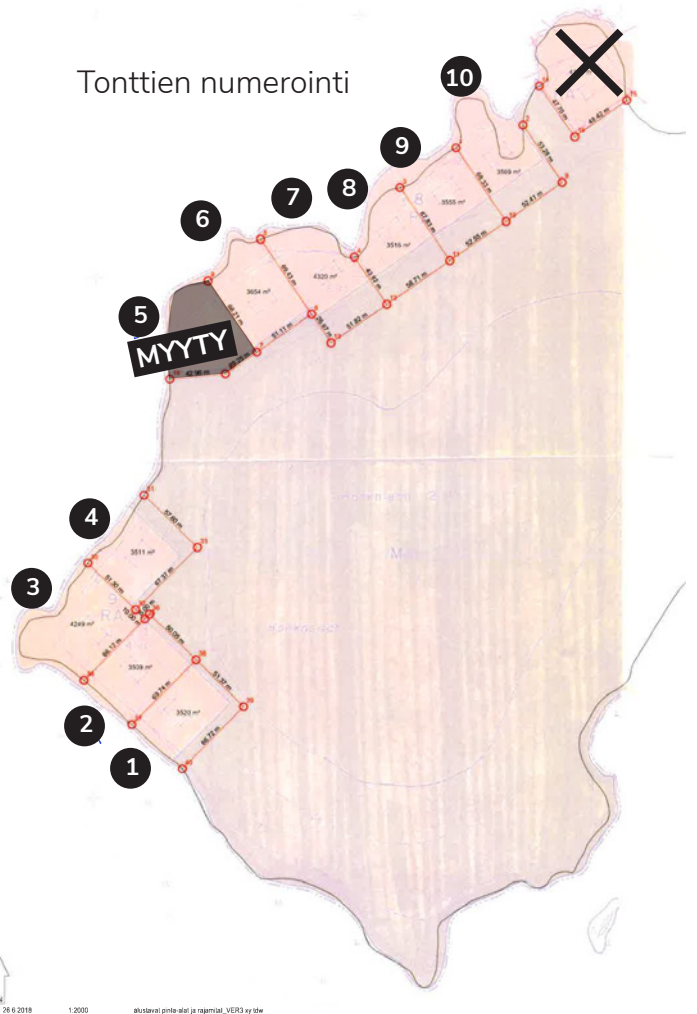
040 672 7556

jouni.huusari@pertunmaa.fi



Tontit peruskartalla

Tonttien numerointi



26.6.2018

1:2000

alustava pinta-ala ja rajat_M_VDR3_vy_04w